



CAMPING CARAVANING
L'ARTAUDOIS

Randonnées à pied, à vélo Walking and cycling trails

Document consultable à l'accueil uniquement.
Document for on-site consultation only, at the reception desk.



Profitez de nombreux itinéraires de randonnées à pied et à vélo, adaptés à tous les niveaux. Entre chemins côtiers, sentiers naturels et petites routes de campagne, découvrez les paysages environnants. **Téléchargez l'application APP Live ci-dessous pour vous inscrire et consulter les activités aux alentours.**



Geniet van talrijke wandel- en fietsroutes die geschikt zijn voor alle niveaus. Tussen kustpaden, natuurspaden en kleine landwegen ontdekt u de omliggende landschappen. **Download hieronder de APP Live-app om u in te schrijven en activiteiten in de omgeving te bekijken.**



Enjoy numerous hiking and cycling routes suitable for all levels. Between coastal paths, nature trails and small country roads, discover the surrounding landscapes. **Download the APP Live application below to register and discover nearby activities.**



Godetevi numerosi itinerari per escursioni a piedi e in bicicletta, adatti a tutti i livelli. Tra sentieri costieri, percorsi naturalistici e piccole strade di campagna, scoprite i paesaggi circostanti. **Scaricate l'app APP Live qui sotto per iscrivervi e consultare le attività nei dintorni.**



Genießen Sie zahlreiche Wander- und Radwege, die für alle Niveaus geeignet sind. Zwischen Küstenwegen, Naturpfaden und kleinen Landstraßen entdecken Sie die umliegenden Landschaften. **Laden Sie unten die APP Live App herunter, um sich anzumelden und die Aktivitäten in der Umgebung zu entdecken.**



Disfrute de numerosos itinerarios de senderismo y ciclismo, adaptados a todos los niveles. Entre senderos costeros, caminos naturales y pequeñas carreteras rurales, descubra los paisajes de los alrededores. **Descarguen la aplicación APP Live a continuación para inscribirse y consultar las actividades cercanas.**



Téléchargez moi !
Download me !



Légende / Legend :



A pied

On foot/Zu Fuß/Te voet/A piedi/A pie



Accès fauteuils roulants

wheelchair access/ Rollstuhlzugang/
rolstoeltoegang/ accesso per sedia a rotelle/
accesso para silla de ruedas



Accès à vélo

Bicycle access/ Zugang mit dem Fahrrad/ Toegang
per fiets/ Accesso in bicicletta/ Acceso en
bicicleta



Chiens autorisés

dogs allowed/ Hunde erlaubt/ honden toegestaan/
cani ammessi/ perros permitidos



Niveau de difficulté

Difficulty level/ Schwierigkeitsgrad/
Moeilijkheidsgraad/ Livello di difficoltà/ Nivel de
dificultad



Trajet Voiture

car route/ Autostrecke/ autoroute/ percorso in
auto/ ruta en coche

Vérifiez le site d'accès aux massifs forestiers avant votre randonnée.

Check the forest access website before your hike/ Prüfen Sie vor Ihrer Wanderung die Webseite zum Zugang der Waldgebiete/
Controleer de website voor toegang tot bosgebieden voor u gaat wandelen/ Controlla il sito di accesso alle aree forestali prima
della tua escursione/ Consulte el sitio web de acceso a los bosques antes de su excursión





1.3km

51min

9min



— SENTIER DE LA MINE —





Mer et panoramas

Le sentier de la mine de Cap Garonne offre une balade panoramique entre mer et maquis méditerranéen, autour de l'ancien site minier. Il permet de découvrir l'histoire de la mine tout en profitant de superbes vues sur la rade de Toulon et les îles d'Hyères.



Sea and panoramas

The Cap Garonne mine trail offers a panoramic walk between the sea and Mediterranean scrubland, around the former mining site. It allows visitors to discover the history of the mine while enjoying superb views over the Toulon harbor and the Hyères Islands.



Meer und Panoramen

Der Wanderweg der Mine von Cap Garonne bietet einen panoramareichen Spaziergang zwischen Meer und mediterraner Macchia rund um das ehemalige Bergbaugelände. Er ermöglicht es, die Geschichte der Mine zu entdecken und dabei herrliche Ausblicke auf die Reede von Toulon und die Îles d'Hyères zu genießen.



Zee en panorama's

Het mijnpad van Cap Garonne biedt een panoramische wandeling tussen zee en mediterraan struikgewas, rond de voormalige mijnsite. Het laat bezoekers kennismaken met de geschiedenis van de mijn terwijl ze genieten van prachtige uitzichten op de rede van Toulon en de eilanden van Hyères.



Mare e panorami

Il sentiero della miniera di Cap Garonne offre una passeggiata panoramica tra mare e macchia mediterranea, intorno all'antico sito minerario. Permette di scoprire la storia della miniera godendo al tempo stesso di splendide vedute sulla rada di Tolone e sulle isole di Hyères.



Mar y panoramas

El sendero de la mina de Cap Garonne ofrece un paseo panorámico entre el mar y el matorral mediterráneo, alrededor del antiguo sitio minero. Permite descubrir la historia de la mina mientras se disfrutan de magníficas vistas sobre la rada de Toulon y las islas de Hyères.






6.5km

29min

— SENTIER DU LITTORAL - GIENS —





Nature et vues spectaculaires

La randonnée sur la presqu'île de Giens offre un parcours entre mer et maquis méditerranéen, avec de superbes vues sur les îles d'Hyères, des criques sauvages et le village de Giens.



Natuur en spectaculaire uitzichten

De wandeling op het schiereiland Giens loopt tussen zee en mediterraan struikgewas, met prachtige uitzichten op de Hyères-eilanden, wilde baaien en het dorp Giens.



Nature and spectacular views

The hike on the Giens peninsula offers a trail between the sea and Mediterranean scrub, with stunning views of the Hyères Islands, wild coves, and the village of Giens.



Natura e viste spettacolari

L'escursione sulla penisola di Giens offre un percorso tra mare e macchia mediterranea, con splendide viste sulle isole di Hyères, calette selvagge e il villaggio di Giens.




Natur und spektakuläre Ausblicke

Die Wanderung auf der Halbinsel Giens führt zwischen Meer und mediterraner Macchia vorbei und bietet herrliche Ausblicke auf die Îles d'Hyères, wilde Buchten und das Dorf Giens.



Naturaleza y vistas espectaculares

La ruta de senderismo en la península de Giens ofrece un recorrido entre el mar y el matorral mediterráneo, con impresionantes vistas de las islas de Hyères, calas salvajes y el pueblo de Giens.



Giens
83400 Hyeres



GOOGLE MAPS

FICHE RANDONNÉE

Wandern
Wandern
Wandern
Wandern





4.7km



— SENTIER DU LITTORAL – LE PRADET —





Entre mer et jardins au Pradet

Cette randonnée part du Camping l'Artaudois et suit le sentier du littoral, offrant de superbes vues sur la Méditerranée. En chemin, faites une halte au jardin de Courbebaisse, un espace naturel ombragé au cœur du Pradet.



Between sea and gardens in Le Pradet

This hike starts from Camping l'Artaudois and follows the coastal trail, offering stunning views of the Mediterranean. Along the way, stop at the Jardin de Courbebaisse, a shaded natural area in the heart of Le Pradet.



Zwischen Meer und Gärten in Le Pradet

Diese Wanderung startet am Campingplatz l'Artaudois und folgt dem Küstenweg, mit herrlichen Ausblicken auf das Mittelmeer. Unterwegs lohnt ein Halt im Jardin de Courbebaisse, einem schattigen Naturbereich im Herzen von Le Pradet.



Tussen zee en tuinen in Le Pradet

Deze wandeling vertrekt vanaf Camping l'Artaudois en volgt het kustpad, met prachtige uitzichten op de Middellandse Zee. Onderweg kunt u een stop maken bij de Jardin de Courbebaisse, een schaduwrijk natuurgebied in het hart van Le Pradet.



Tra mare e giardini a Le Pradet

Questa escursione parte dal Camping l'Artaudois e segue il sentiero costiero, offrendo splendide viste sul Mediterraneo. Lungo il percorso, fermati al Jardin de Courbebaisse, un'area naturale ombreggiata nel cuore di Le Pradet.



Entre mar y jardines en Le Pradet

Esta ruta de senderismo comienza en el Camping l'Artaudois y sigue el sendero costero, ofreciendo vistas espectaculares del Mediterráneo. En el camino, haz una parada en el Jardin de Courbebaisse, un área natural sombreada en el corazón de Le Pradet.



FICHE RANDONNÉE
 Niveau: Facile
 Durée: 1h30
 Distance: 4,5 km





— LA PISTE CYCLABLE —





La voie verte du littoral

A 1km du camping, la voie verte vous attend pour vous permettre de découvrir notre région. Idéale pour les sorties en famille, cette piste sécurisée et délimitée facilitera vos déplacements. La piste cyclable s'étend sur plusieurs communes reliant Six fours les plages à St Raphael soit une distance de 120km.



De groene route langs de kust

Op 1 km van de camping wacht de groene route om u de regio te laten ontdekken. Ideaal voor gezinsuitstapjes, dit veilige en afgebakende pad vergemakkelijkt uw verplaatsingen. Het fietspad loopt door meerdere gemeenten en verbindt Six-Fours-les-Plages met St. Raphael over een afstand van 120 km.



The coastal greenway

1 km from the campsite, the greenway awaits you to help you discover our region. Ideal for family outings, this safe and well-marked path makes traveling easier. The cycle path stretches across several towns, connecting Six-Fours-les-Plages to St Raphael, covering a distance of 120 km.



La pista ciclabile costiera

A 1 km dal campeggio, la pista verde ti aspetta per farti scoprire la nostra regione. Ideale per uscite in famiglia, questo percorso sicuro e delimitato facilita gli spostamenti. La pista ciclabile si estende su più comuni, collegando Six-Fours-les-Plages a St. Raphael, per una lunghezza di 120 km.



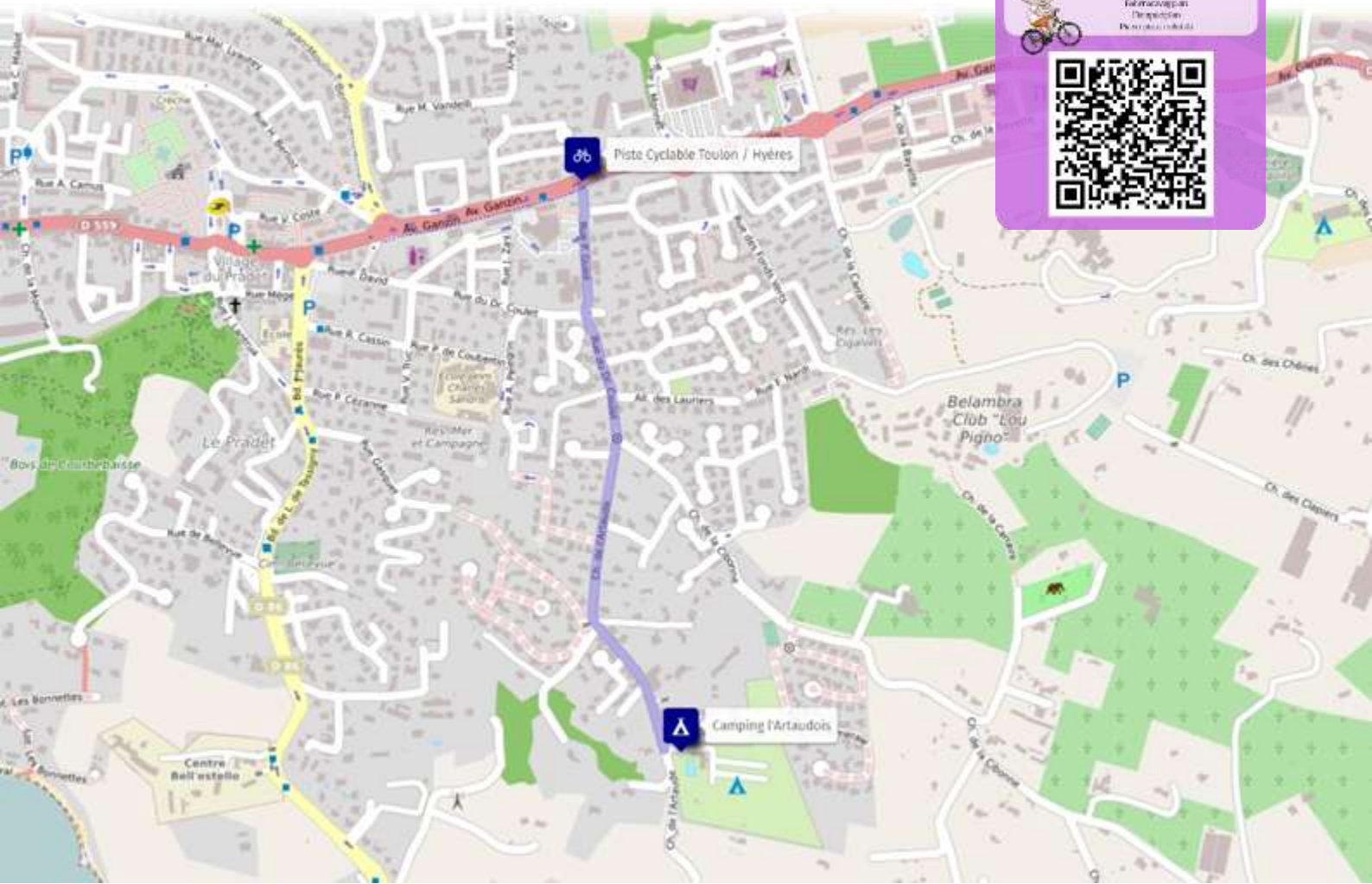
Der Küsten-Grünweg

1 km vom Campingplatz entfernt erwartet Sie der Grüne Weg, um unsere Region zu entdecken. Ideal für Familienausflüge, erleichtert dieser sichere und markierte Weg das Reisen. Der Radweg erstreckt sich über mehrere Gemeinden und verbindet Six-Fours-les-Plages mit St. Raphael auf einer Strecke von 120 km.



La vía verde del litoral

A 1 km del camping, la vía verde te espera para que descubras nuestra región. Ideal para salidas en familia, este camino seguro y delimitado facilita tus desplazamientos. La vía ciclista se extiende por varios municipios, conectando Six-Fours-les-Plages con St Raphael, con una distancia de 120 km.






5.5km



— LA COLLE NOIRE —





Panoramas méditerranéens

La randonnée à La Colle Noire traverse un massif méditerranéen préservé, entre maquis et garrigue, offrant de superbes vues sur la rade de Toulon, la presqu'île de Giens et les îles d'Hyères.



Mediterrane panorama's

De wandeling op La Colle Noire loopt door een beschermd mediterrane massief, tussen maquis en struikgewas, met prachtige uitzichten op de haven van Toulon, het schiereiland Giens en de eilanden van Hyères.



Mediterranean panoramas

The hike at La Colle Noire crosses a preserved Mediterranean massif, between maquis and scrubland, offering stunning views of Toulon harbor, the Giens Peninsula, and the Hyères Islands.



Panorami mediterranei

L'escursione a La Colle Noire attraversa un massiccio mediterraneo preservato, tra macchia e gariga, offrendo splendide viste sul golfo di Tolone, sulla penisola di Giens e sulle isole di Hyères.



Mediterrane Panoramen

Die Wanderung auf La Colle Noire führt durch ein geschütztes mediterranes Massiv zwischen Macchia und Gestrüpp und bietet herrliche Ausblicke auf die Bucht von Toulon, die Halbinsel Giens und die Îles d'Hyères.



Panoramas mediterráneos

La ruta de senderismo en La Colle Noire atraviesa un macizo mediterráneo preservado, entre matorral y garriga, ofreciendo vistas espectaculares de la rade de Toulon, la península de Giens y las islas de Hyères.





16km



24min



4min

— L'ESPACE NATURE DU PLAN —





Nature et vues préservées

L'Espace Nature du Plan propose des sentiers balisés pour randonneurs et cyclistes, à travers maquis, forêts et zones naturelles préservées. Le parcours permet de découvrir la faune et la flore méditerranéennes et offre de superbes points de vue sur le littoral et l'arrière-pays.



Onbedorven natuur en uitzichten

Het Espace Nature du Plan biedt gemarkeerde paden voor wandelaars en fietsers, door maquis, bossen en beschermd natuurgebieden. Het parcours laat je de mediterrane flora en fauna ontdekken en biedt prachtige uitzichten op de kust en het achterland.



Preserved nature and views

The Espace Nature du Plan offers marked trails for hikers and cyclists, through maquis, forests, and protected natural areas. The route allows you to discover Mediterranean flora and fauna and offers stunning views of the coastline and the hinterland.



Natura e panorami preservati

L'Espace Nature du Plan offre sentieri segnati per escursionisti e ciclisti, tra macchia, boschi e aree naturali protette. Il percorso permette di scoprire la flora e la fauna mediterranea e offre splendide viste sulla costa e sull'entroterra.




Unberührte Natur und Ausblicke

Das Espace Nature du Plan bietet markierte Wege für Wanderer und Radfahrer durch Macchia, Wälder und geschützte Naturgebiete. Der Weg ermöglicht die Entdeckung der mediterranen Flora und Fauna und bietet herrliche Ausblicke auf die Küste und das Hinterland.



Naturaleza y vistas preservadas

El Espace Nature du Plan ofrece senderos señalizados para excursionistas y ciclistas, a través de maquis, bosques y áreas naturales protegidas. El recorrido permite descubrir la flora y fauna mediterráneas y ofrece vistas impresionantes del litoral y del interior.



108 Chem. de la Bouilla, 83130 La Garde

GOOGLE MAPS

FICHE RANDONNÉE

Wanderkarte
Wandkaart
Wandkaart



3.1km

49min

— LE MONT FARON —





Des panoramas d'exception

La randonnée au Mont Faron offre des points de vue exceptionnels depuis le Mont Caume et la Croix du Faron, avec des panoramas spectaculaires sur la rade de Toulon, la Méditerranée et l'arrière-pays varois, au cœur d'un massif naturel emblématique.



Uitzonderlijke panorama's

De wandeling op de Mont Faron biedt uitzonderlijke uitzichtpunten vanaf de Mont Caume en de Croix du Faron, met spectaculaire panorama's over de rede van Toulon, de Middellandse Zee en het achterland van de Var, in het hart van een iconisch natuursmassief.



Exceptional panoramas

The hike on Mont Faron offers exceptional viewpoints from Mont Caume and the Croix du Faron, with spectacular panoramas over Toulon harbor, the Mediterranean Sea, and the Var hinterland, in the heart of an iconic natural massif.



Panorami d'eccezione

L'escursione sul Monte Faron offre punti panoramici eccezionali dal Monte Caume e dalla Croix du Faron, con spettacolari vedute sulla rada di Tolone, sul Mar Mediterraneo e sull'entroterra del Var, nel cuore di un massiccio naturale emblematico.



Außergewöhnliche Panoramen

Die Wanderung auf dem Mont Faron bietet außergewöhnliche Aussichtspunkte vom Mont Caume und von der Croix du Faron, mit spektakulären Panoramen auf die Reede von Toulon, das Mittelmeer und das Hinterland des Var, im Herzen eines emblematischen Naturmassivs.



Panoramas excepcionales

La ruta de senderismo en el Monte Faron ofrece puntos de vista excepcionales desde el Monte Caume y la Croix du Faron, con panoramas espectaculares sobre la rada de Toulon, el mar Mediterráneo y el interior del Var, en el corazón de un macizo natural emblemático.



Mont Faron 83200
Toulon



GOOGLE MAPS

FICHE RANDONNÉE

Wandern
Wandern
Wandern
Wandern





5.2km

20min

— DOMAINE DE LA CASTILLE —





Entre vignes et paysages méditerranéens

La randonnée dans le Domaine de la Castille traverse vignes et paysages méditerranéens, offrant une balade paisible au cœur d'un environnement naturel et agricole préservé.



Tussen wijngaarden en mediterrane landschappen

De wandeling in het Domaine de la Castille loopt door wijngaarden en mediterrane landschappen en biedt een rustige tocht in een beschermd natuurlijk en landelijk gebied.



Between vineyards and Mediterranean landscapes

The hike in the Domaine de la Castille passes through vineyards and Mediterranean landscapes, offering a peaceful walk in a preserved natural and agricultural environment.



Tra vigneti e paesaggi mediterranei

L'escursione nel Domaine de la Castille attraversa vigneti e paesaggi mediterranei, offrendo una passeggiata tranquilla nel cuore di un ambiente naturale e agricolo preservato.



Zwischen Weinbergen und mediterranen Landschaften

Die Wanderung im Domaine de la Castille führt durch Weinberge und mediterrane Landschaften und bietet einen ruhigen Spaziergang in einer geschützten natürlichen und landwirtschaftlichen Umgebung.



Entre viñedos y paisajes mediterráneos

La ruta de senderismo en el Domaine de la Castille atraviesa viñedos y paisajes mediterráneos, ofreciendo un paseo tranquilo en un entorno natural y agrícola preservado.



Domaine de La Castille
83210 La Farlède



GOOGLE MAPS



FICHE RANDONNÉE

Wanderkarte
Wandkaart
Wandkaart





2.1km



46min

— NOTRE DAME DU MAI —





Entre collines et mer

La randonnée à Notre-Dame du Mai traverse maquis et collines pour rejoindre le sanctuaire emblématique, offrant des panoramas spectaculaires sur la rade de Toulon, les îles d'Hyères et l'arrière-pays. Idéale pour une balade familiale ou une sortie sportive.



Tussen heuvels en zee

De wandeling naar Notre-Dame du Mai loopt door maquis en heuvels naar het iconische heiligdom en biedt spectaculaire uitzichten op de haven van Toulon, de eilanden van Hyères en het achterland. Ideaal voor een gezinswandeling of een sportieve tocht.



Between hills and sea

The hike to Notre-Dame du Mai passes through maquis and hills to reach the iconic sanctuary, offering spectacular views of Toulon harbor, the Hyères Islands, and the hinterland. Ideal for a family walk or a sporty outing.



Tra colline e mare

L'escursione a Notre-Dame du Mai attraversa macchia e colline per raggiungere il santuario iconico, offrendo viste spettacolari sulla rada di Tolone, sulle isole di Hyères e sull'entroterra. Ideale per una passeggiata in famiglia o un'uscita sportiva.



Zwischen Hügeln und Meer

Die Wanderung zur Notre-Dame du Mai führt durch Macchia und Hügel zum ikonischen Heiligtum und bietet spektakuläre Ausblicke auf die Bucht von Toulon, die Îles d'Hyères und das Hinterland. Ideal für einen Familienausflug oder eine sportliche Tour.



Entre colinas y mar

La ruta de senderismo a Notre-Dame du Mai atraviesa maquis y colinas para llegar al santuario emblemático, ofreciendo vistas espectaculares de la rada de Toulon, las islas de Hyères y el interior. Ideal para un paseo familiar o una salida deportiva.



 Notre Dame du Mai
83140 Six fours les plages



GOOGLE MAPS

 **FICHE RANDONNÉE**
Wanderkarte
Wandkaart
Wandkaart





7.8km

19min

— LE CHATEAU D'HYERES —





Entre vestiges et vues spectaculaires

La randonnée au Château d'Hyères permet de découvrir un site historique perché sur une colline, avec des panoramas spectaculaires sur la ville, la rade et les îles d'Hyères. Le parcours traverse sentiers ombragés et vestiges médiévaux, idéal pour une balade familiale ou culturelle.



Tussen ruïnes en spectaculaire uitzichten

De wandeling naar het Château d'Hyères biedt een tocht door het hart van de stad, langs middeleeuwse overblijfselen en schaduwrijke paden, met uitzonderlijke uitzichten over de stad, de haven en de eilanden van Hyères. Ideaal voor een gezinsuitstapje of culturele wandeling.



Between ruins and spectacular views

The hike to the Château d'Hyères offers a walk through the heart of the town, between medieval remains and shaded trails, with exceptional views of the town, the harbor, and the Hyères Islands. Ideal for a family or cultural outing.



Tra rovine e viste spettacolari

L'escursione al Château d'Hyères offre una passeggiata nel cuore della città, tra resti medievali e sentieri ombreggiati, con viste eccezionali sulla città, sul porto e sulle isole di Hyères. Ideale per una uscita in famiglia o culturale.



Zwischen Ruinen und spektakulären Aussichten

Die Wanderung zum Château d'Hyères bietet einen Spaziergang durch das Herz der Stadt, zwischen mittelalterlichen Überresten und schattigen Wegen, mit außergewöhnlichen Ausblicken auf die Stadt, den Hafen und die Îles d'Hyères. Ideal für einen Familienausflug oder eine kulturelle Tour.



Entre ruinas y vistas espectaculares

La ruta de senderismo al Château d'Hyères ofrece un paseo por el corazón de la ciudad, entre restos medievales y senderos sombreados, con vistas excepcionales de la ciudad, la rade y las islas de Hyères. Ideal para una salida familiar o cultural.



433 Rue St Pierre,
83400 Hyères




GOOGLE MAPS



FICHE RANDONNÉE

Wandlung
Wandlung
Wandlung
Wandlung





8km

27min



— LES SALINS D'HYERES —





Oiseaux, marais et panoramas

La balade le long des salins à Hyères traverse des étendues d'eau et de marais, refuge pour oiseaux et flore méditerranéenne, avec de superbes vues sur les salins et les îles d'Hyères. Idéale pour une sortie nature et détente.



Vogels, moerassen en panorama's

De wandeling langs de zoutmeren in Hyères loopt door waterpartijen en wetlands, een thuis voor vogels en mediterrane flora, met prachtige uitzichten op de zoutmeren en de eilanden van Hyères. Ideaal voor een ontspannen natuuruitstapje.



Birds, marshes, and panoramas

The walk along the salt marshes in Hyères passes through stretches of water and wetlands, home to birds and Mediterranean flora, with superb views of the salt pans and the Hyères Islands. Ideal for a relaxing nature outing.



Uccelli, paludi e panorami

La passeggiata lungo le saline a Hyères attraversa distese d'acqua e zone umide, habitat per uccelli e flora mediterranea, con splendide viste sulle saline e sulle isole di Hyères. Ideale per un'uscita immersi nella natura.



Vögel, Sümpfe und Panoramen

Der Spaziergang entlang der Salinen in Hyères führt durch Wasserflächen und Feuchtgebiete, Heimat von Vögeln und mediterraner Flora, mit herrlichem Blick auf die Salinen und die Îles d'Hyères. Ideal für einen entspannten Naturausflug.



Aves, marismas y panoramas

El paseo por las salinas de Hyères recorre extensiones de agua y humedales, hogar de aves y flora mediterránea, con vistas espectaculares de las salinas y las islas de Hyères. Ideal para una salida natural y relajante.



Rue Saint-Nicolas,
83400 Hyères



GOOGLE MAPS





4.4km



7min



SENTIER DU LITTORAL LES OURSINIÈRES





Évasion sur le littoral

La balade sur le sentier du littoral jusqu'aux Oursinières suit falaises, criques et maquis, offrant de superbes vues sur le littoral, les îles d'Hyères et les eaux turquoise. Idéale pour une sortie nature ou familiale.



Ontsnapping langs de kust

De wandeling over het kustpad naar Les Oursinières loopt langs kliffen, baaien en maquis, met prachtige uitzichten op de kust, de eilanden van Hyères en het turquoise water. Ideaal voor een natuur- of gezinsuitstapje.



Escape along the coast

The walk along the coastal path to Les Oursinières follows cliffs, coves, and maquis, offering superb views of the coastline, the Hyères Islands, and turquoise waters. Ideal for a nature or family outing.



Fuga lungo la costa

La passeggiata sul sentiero costiero fino a Les Oursinières segue scogliere, calette e macchia, offrendo splendide viste sulla costa, sulle isole di Hyères e sulle acque turchesi. Ideale per un'escursione nella natura o in famiglia.



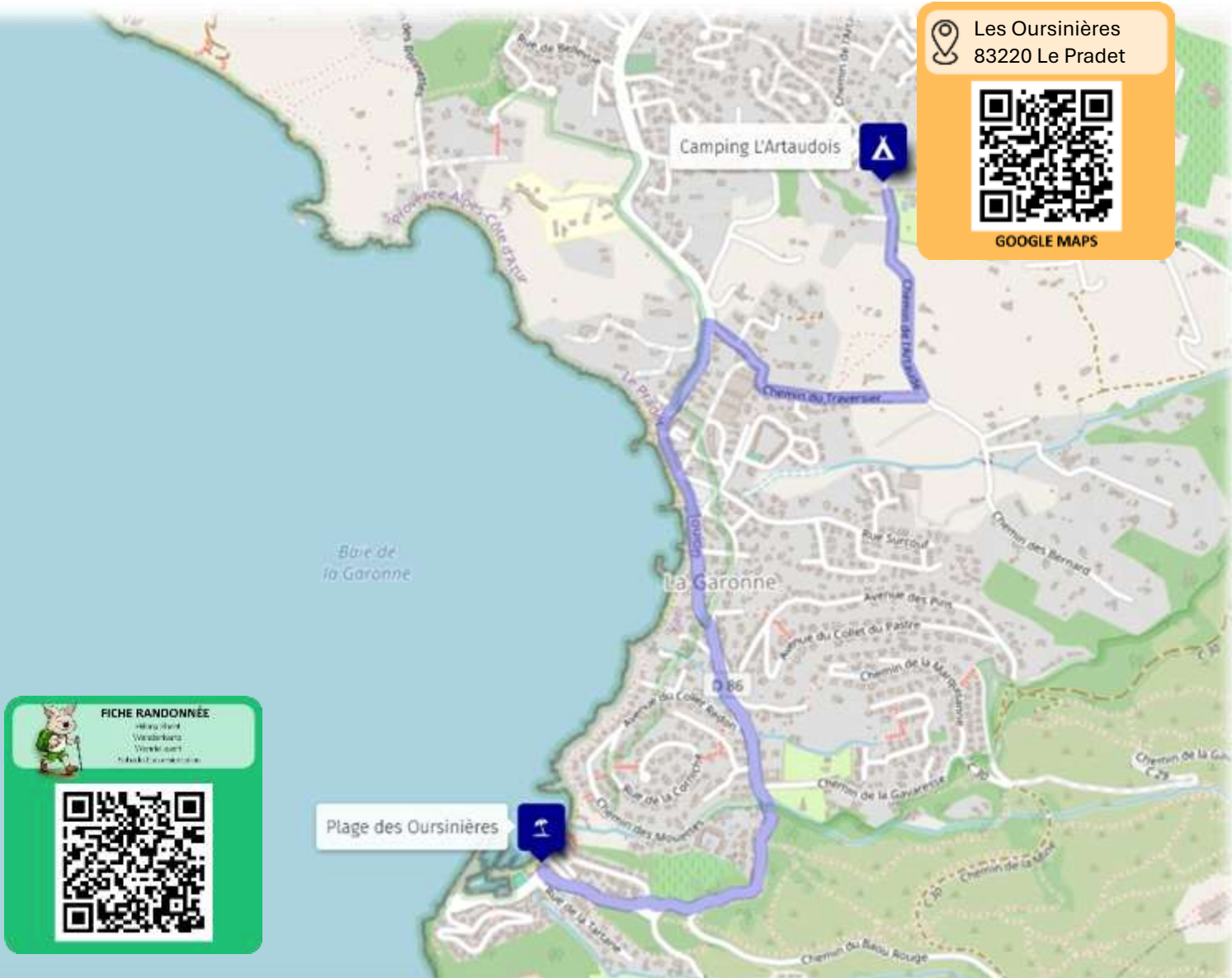
Flucht an der Küste

Der Spaziergang auf dem Küstenweg zu den Oursinières führt an Klippen, Buchten und Macchia vorbei und bietet herrliche Ausblicke auf die Küste, die Îles d'Hyères und das türkisfarbene Wasser. Ideal für einen Natur- oder Familienausflug.



Escape por la costa

El paseo por el sendero costero hasta Les Oursinières sigue acantilados, calas y maquia, ofreciendo vistas espectaculares de la costa, las islas de Hyères y las aguas turquesas. Ideal para una salida familiar o de naturaleza.




Les Oursinières
 83220 Le Pradet



GOOGLE MAPS


FICHE RANDONNÉE
 Walking sheet
 Wanderskema
 Wandelkaart
 Hikebook cover sheet





27min



27min

— PORQUEROLLES —





Balade entre îles et falaises

Randonnée entre plages, falaises et maquis méditerranéen. Elle offre des points de vue sur la mer et les îles voisines et permet de découvrir la faune, la flore et le patrimoine du fort. Idéale pour une balade nature à pied ou à vélo.



Wandeling tussen eilanden en kliffen

Wandeling tussen stranden, kliffen en mediterrane maquis. Het biedt uitzicht op de zee en de nabijgelegen eilanden en laat je de lokale fauna, flora en het erfgoed van het fort ontdekken. Ideaal voor een natuurliefhebberswandeling te voet of per fiets.



Walk between islands and cliffs

Hike among beaches, cliffs, and Mediterranean maquis. It offers views of the sea and nearby islands and allows you to discover the local wildlife, flora, and the heritage of the fort. Ideal for a nature walk on foot or by bike.



Passeggiata tra isole e scogliere

Escursione tra spiagge, scogliere e macchia mediterranea. Offre viste sul mare e sulle isole vicine e permette di scoprire fauna, flora e il patrimonio del forte. Ideale per una passeggiata nella natura a piedi o in bicicletta.



Spaziergang zwischen Inseln und Klippen

Wanderung zwischen Stränden, Klippen und mediterraner Macchia. Sie bietet Ausblicke auf das Meer und die umliegenden Inseln und ermöglicht die Entdeckung der lokalen Tier- und Pflanzenwelt sowie des Kulturerbes des Forts. Ideal für einen Naturspaziergang zu Fuß oder mit dem Fahrrad.



Paseo entre islas y acantilados

Ruta de senderismo entre playas, acantilados y maquia mediterránea. Ofrece vistas al mar y a las islas cercanas y permite descubrir la fauna, flora y el patrimonio del fuerte. Ideal para un paseo por la naturaleza a pie o en bicicleta.



Chem. du Bouvet,
83400 Hyères

GOOGLE MAPS

FICHE RANDONNÉE
Wandeling
Wandeling
Wandeling